










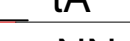
	Proj. kanalizacja tłoczna
	Proj. kanalizacja grawitacyjna
	Proj. rura ochronna
	Proj. studzienka rewizyjna
	Proj. trójkąt przykanalika
	Proj. pompownia ścieków
	Proj. studzienka rozprężna
	Proj. st. odpow. rewiz.
	Istn. kanalizacja
	Istn. wodociągi
	Istn. kable telefoniczne
	Istn. kable elektryczne
	Istn. gazociągi
	Istn. melioracje

**MAPA DO CELÓW PROJEKTOWYCH w skali 1 : 1000**

sporządzona na podstawie mapy zasadniczej w skali 1 : 1000

**Gmina: Sławno**  
**obręb: Wrześnica**  
**powiat: sławieński**  
**województwo: zachodniopomorskie**  
**arkusze mapy 6.221.10.05.3, 6.221.10.10.1**

**Wykonał: Tadeusz Wieczorek**

**Wykonano w ramach roboty geodezyjnej:  
KERG. 637 / 93 / 2010**

**Usługi Geodezyjno- Kartograficzne**  
**Tadeusz Wieczorek**  
**ul. gen. Z. Berlinga 9**  
**76-150 Darłowo**  
**tel. 601 961 690**  
**kontakt@dargeo.pl**  
**www.dargeo.pl**

SKALA: 1: 1000  
Układ współrzędnych: "2000"  
Poziom odniesienia wysokości: Kronsztadt 86

Granice i nr działek ewidencyjnych według PODGiK w Sławnie  
z dnia 21. 10. 2010r (oznaczone kółkiem)  
Pozostałe granice pozyskano metodą digitalizacji mapy  
ewidencyjnej 1:5000

**Mape do celów projektowych sporządzono przy wykorzystaniu:**

- 1. mapy zasadniczej w skali 1 : 1000 (313.342.084, 132)**
- 2. danych branżowych części ujęto**
- 3. pomiaru zieleni wysokiej i pomników przyrody oraz pomiaru innych obiektów wskazanych przez projektanta**
- 4. opracowanego geodezyjnie elementów planu zagospodarowania przestrzennego (linię rozgraniczającą, linie regulacyjne, osie**

# Arkusz nr 16

py do celów projektowych na dzień:  
28. 10. 2010r

		BIURO USŁUG INWESTYCYJNYCH 76-200 SŁUPSK UL. PILSUDSKIEGO 1c/13 TEL. 630 437 317 e-mail: uslugi-budowlane@poczta.onet.pl REGON 77013270	
INWESTOR:		GMINA SŁAWNIO	
TEMAT:		BUDOWA SIECI KANALIZACJI SANITARNEJ WRZEŚNICA – WARSZKÓWKO – WARSZKÓWO	
NAZWA RYSUNKU: PLAN SYTUACYJNY			
PROJEKTOWAŁO: INŻ. BOLESŁAW BAZZO (IBR. PROJ. AWA.0000157) 84 W SP. INSTALACJE I SIECI SANITARNE		SPRAWDZIŁO: INŻ. JAKUB SIEDECHOWICZ (IBR. PROJ. AWA.000045) 50/50 W SP. INSTALACJE I SIECI SANITARNE	
DATA: 04.01.2011		BRANŻA: INSTALACJA SKALA: 1:1 000	